

Боклов СВ

УТВЕРЖДЕНА

постановлением администрации
Биробиджанского муниципального района
Еврейской автономной области



от _____ № _____

**Схема расположения земельного участка или земельных участков на
кадастровом плане территории**

Условный номер земельного участка -		
Площадь земельного участка 1210 м ²		
Обозначение характерных точек границ	Координаты, м (СК63)	
	X	Y
1	2	3
н1	5366956,458	5248820,817
н2	5366967,645	5248820,874
н3	5366988,192	5248862,328
н4	5366988,078	5248872,681
н5	5366983,488	5248875,36
н6	5366986,416	5248899,897
н7	5366996,487	5248899,465
н8	5366990,925	5248964,991
н9	5366980,959	5248964,145



M1: 5000

№ п/п	Название условного знака	Изображение	Описание изображения
1	2	3	4
1	Часть границы:		
	а) существующая часть границы, имеющиеся в ГКН		сплошная линия синего цвета, толщиной 2 мм
	б) вновь образованная часть границы, сведения о которой достаточны для определения ее местоположения		сплошная линия красного цвета, толщиной 2 мм (допускается линия черного цвета, выделенная маркером красного цвета, шириной до 3 мм)

**КАБЕЛЬНЫЕ ЛИНИИ СВЯЗИ
ПАО "Ростелеком"
ОТСУТСТВУЮТ**

Должность инженер
ФИО Иванова В.В.
Подпись И.И. Дата 07.02.19

В случае обнаружения при выполнении земляных работ кабельных линий связи, не обозначенных в технической документации, необходимо прекратить земляные работы, принять меры по предохранению обнаруженных кабелей связи от повреждения и вызвать на место работ представителя предприятия, эксплуатирующего эти линии связи.
тел. 4-06-93

Болгов С.В.
механик
с АЭРАС
88 з 2А "Центральная"

СОГЛАСОВАНО
постановлением администрации
Биробиджанского муниципального района
Еврейской автономной области
от _____ № _____


2205 29.12.
**Схема расположения земельного участка или земельных участков на
кадастровом плане территории**

Условный номер земельного участка - _____		
Площадь земельного участка		6362 м ²
Обозначение характерных точек границ	Координаты, м (СК63)	
	X	Y
1	2	3
н1	5366967,645	5248820,874
н2	5366956,458	5248820,817
н3	5366688,351	5248279,83
н4	5366697,306	5248275,39
н5	5366988,192	5248862,328
н6	5366997,966	5248882,05
н7	5366996,487	5248899,465
н8	5366986,416	5248899,897
н9	5366987,766	5248883,991
н10	5366983,488	5248875,36
н11	5366988,078	5248872,681



**КАБЕЛЬНЫЕ ЛИНИИ СВЯЗИ
ПАО "Ростелеком"
ОТСУТСТВУЮТ**

Должность инженер
ФИО Иванов В.В.
Подпись И.И. Дата 01.02.19

В случае обнаружения при выполнении
земляных работ кабельных линий связи, не
обозначенных в технической документации,
необходимо прекратить земляные работы,
принять меры по предохранению
обнаруженных кабелей связи от
повреждения и вызвать на место работ
представителя предприятия.
эксплуатирующего эти линии связи
тел. 4-06-93



M1: 5000

№ п/п	Название условного знака	Изображение	Описание изображения
1	2	3	4
1	Часть границы:		
	а) существующая часть границы, имеющиеся в ГКН		сплошная линия синего цвета, толщиной 2 мм
	б) вновь образованная часть границы, сведения о которой достаточны для определения ее местоположения		сплошная линия красного цвета, толщиной 2 мм (допускается линия черного цвета, выделенная маркером красного цвета, шириной до 3 мм)

